






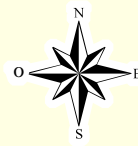


PROVINCIA DE HUARAL







LEYENDA

-  Actividad Minera
-  Actividad Agropecuaria I (Valle de Chancay-Huaral)
-  Industria Pesquera, agroindustrial, embutidos y otros
-  Actividad Pesquera
-  Centros Comerciales de Bienes y Servicios
-  Actividad Agropecuaria II (cultivos de alturas y pastos)
-  Actividad Financiera







Simbolos Convencionales




Vias

-  Asfaltada
-  Afirmada
-  Sin Afimar
-  Trocha carrozable
-  En Proyecto
-  puentes

Límites Administrativos


-  Internacional
-  Departamental
-  Provincial
-  Distrital

Hidrografia

-  Laguna
-  Rio principal
-  Quebradas


OCEANO PACIFICO





PERÚ
Ministerio de Vivienda, Construcción y Saneamiento

MUNICIPALIDAD PROVINCIAL DE HUARAL



PLAN DE ACONDICIONAMIENTO TERRITORIAL DE LA PROVINCIA DE HUARAL			
MAPA:		ACTIVIDADES ECONOMICAS	
ELABORADO POR:		EQUIPO TECNICO PAT - PDU	
FUENTE:		INSTITUTO DE RECURSOS NATURALES INSTITUTO GEOGRAFICO NACIONAL	
ESP: Econo. Antonio Caballero C.	ESP. SIG: Geóg. Rocio Evangelista Rojas	REVISADO: Ing. Agro. Víctor Velarde Garcia	FECHA: Mayo 2009
DATUM WGS - 84	SISTEMA DE PROYECCION: UTM	ESCALA: 1:300,000	CODIGO: III.3.2.3